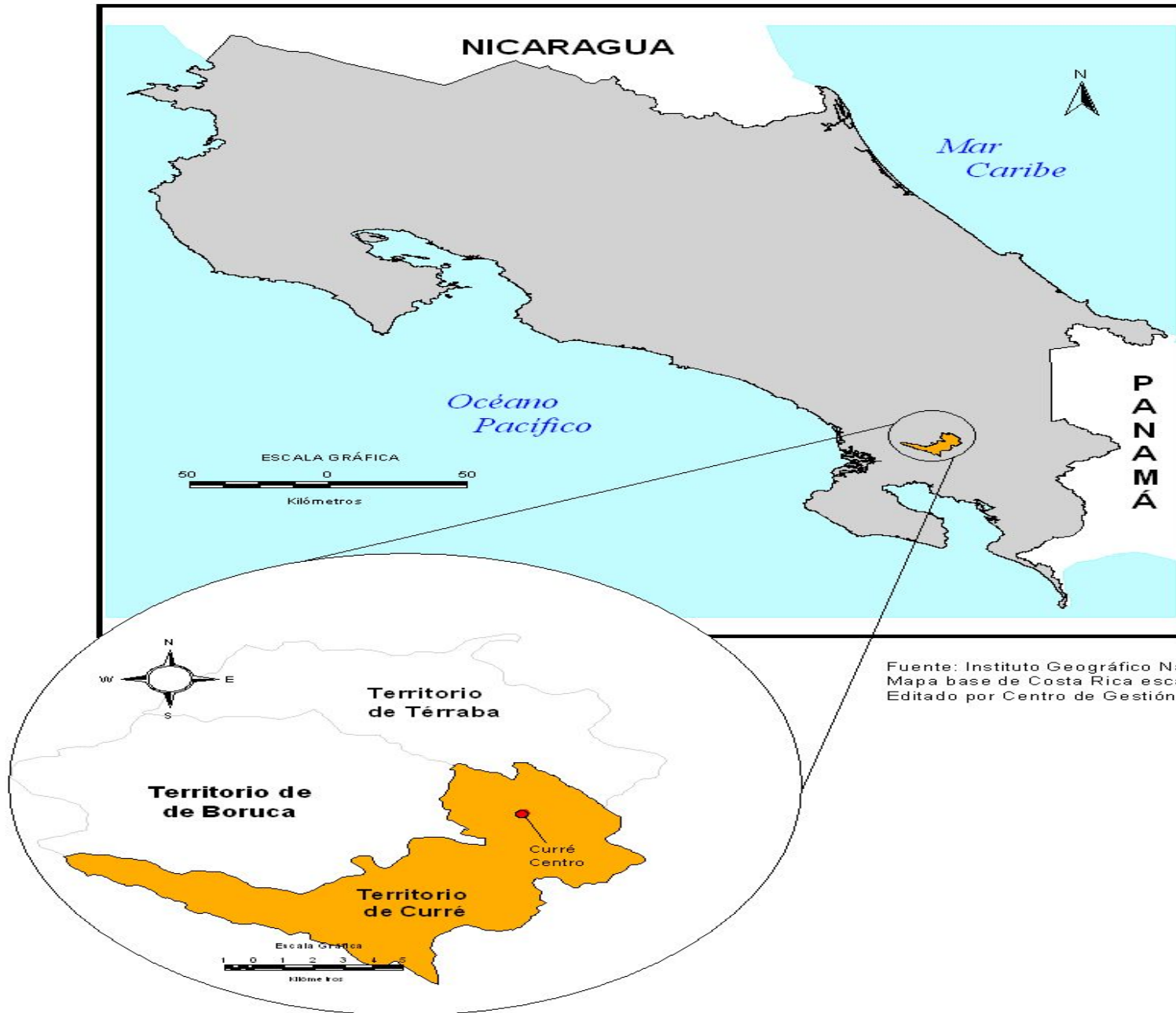


Figura N° 1

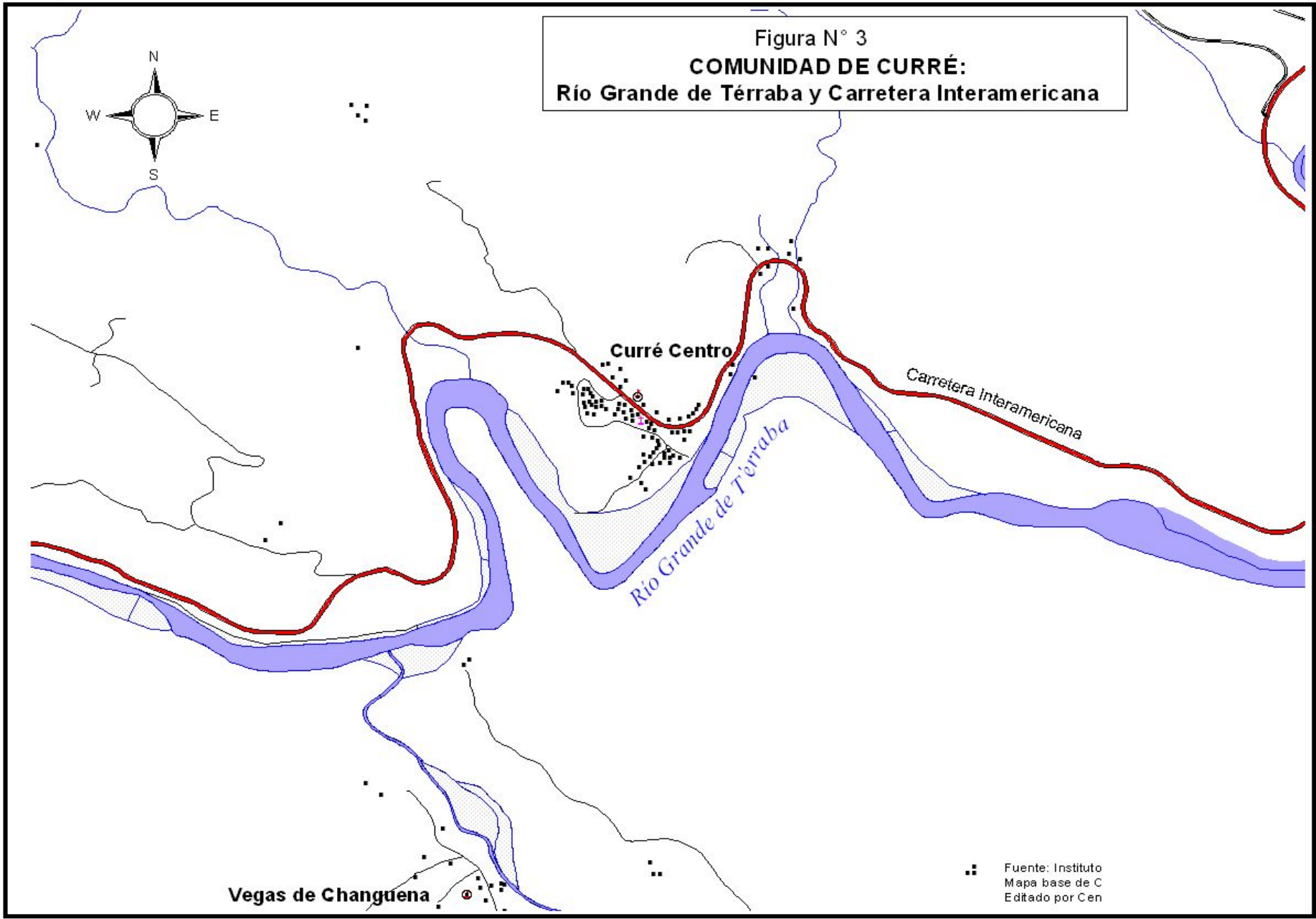
# COSTA RICA: Localización del Territorio Indígena de Curré



Fuente: Instituto Geográfico Nacional  
Mapa base de Costa Rica escala 1 : 50 000.  
Editado por Centro de Gestión Ambiental - ICE

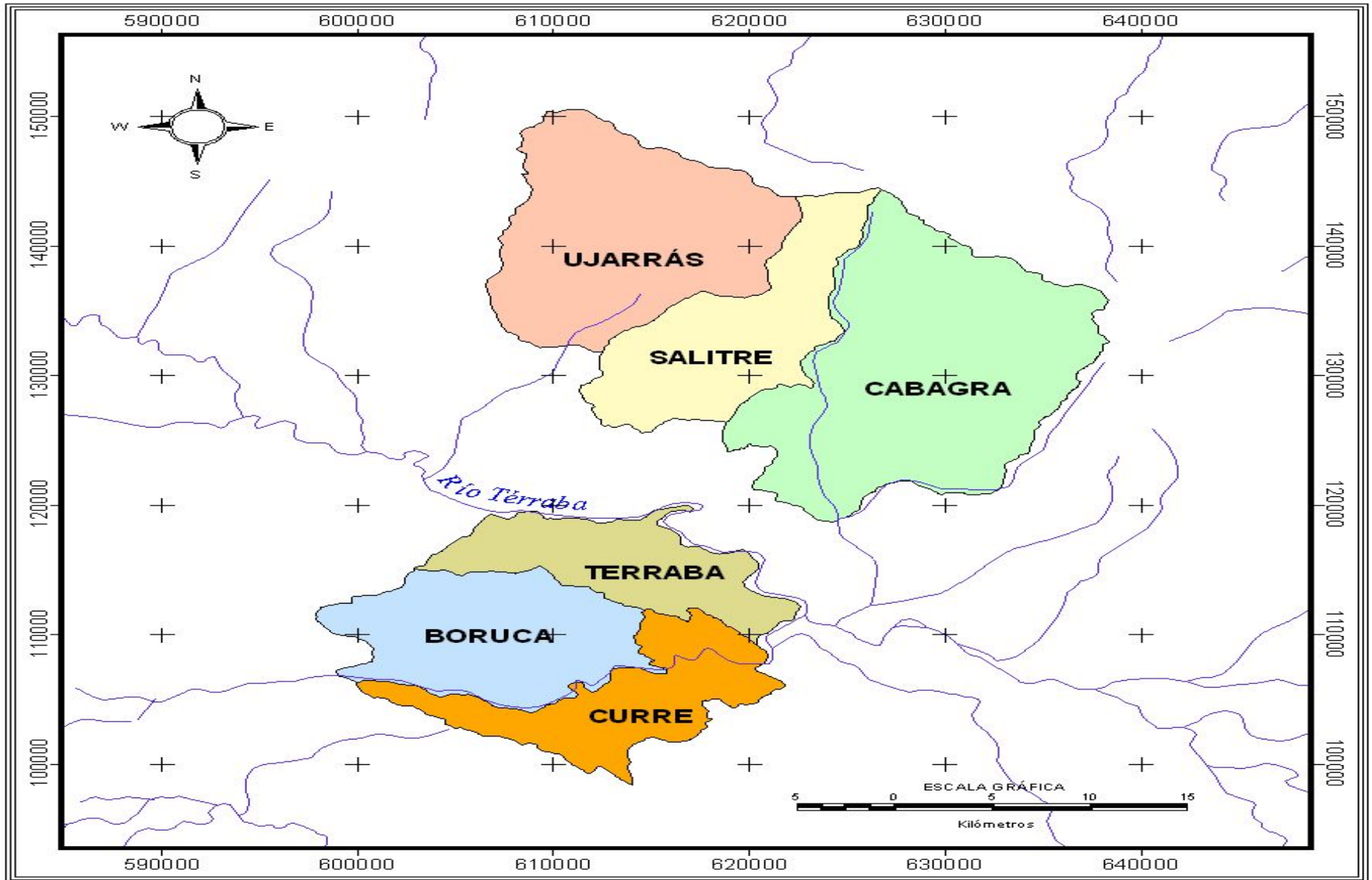


Figura N° 3  
**COMUNIDAD DE CURRÉ:**  
Río Grande de Terraba y Carretera Interamericana



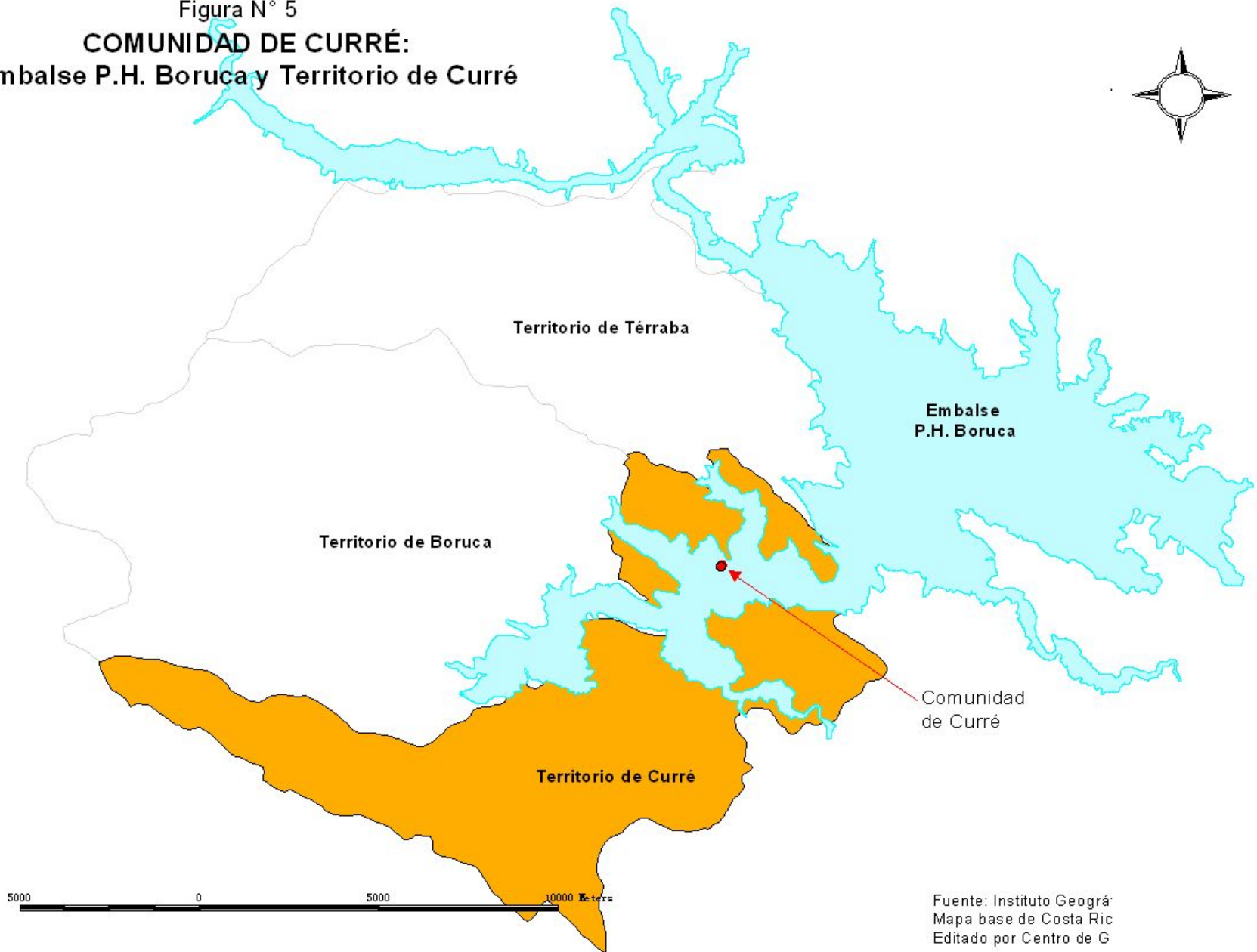
■ Fuente: Instituto  
Mapa base de C  
Editado por Cen

Figura N° 4  
TERRITORIOS INDÍGENAS  
DEL CANTÓN DE BUENOS AIRES



Fuente: Instituto Geográfico Nacional  
Mapa base de Costa Rica escala 1 : 50 000.  
Editado por Centro de Gestión Ambiental - ICE

Figura N° 5  
**COMUNIDAD DE CURRÉ:**  
**Embalse P.H. Boruca y Territorio de Curré**



Fuente: Instituto Geográ  
Mapa base de Costa Ric  
Editado por Centro de G